

Centro Analisi Chimiche s.r.l.

Analisi chimiche, microbiologiche e ambientali

Via Avogadro, 23 – 35030 RUBANO (PADOVA) Tel. 049631746 Fax 049 8975477
E-mail: info@centroanalisichimiche.it Internet: www.centroanalisichimiche.it



LAB N° 0668

DECRETO DEL PRESIDENTE DELLA REPUBBLICA 13 giugno 2017, n. 120

Regolamento recante la disciplina semplificata della gestione delle terre e rocce da scavo, ai sensi dell'articolo 8 del decreto-legge 12 settembre 2014, n. 133, convertito, con modificazioni, dalla legge 11 novembre 2014, n. 164. (17G00135) (GU Serie Generale n.183 del 07-08-2017)

Di seguito un estratto relativo alle procedure di campionamento ed analisi delle terre e rocce da scavo

(...)

Allegato 1

Caratterizzazione ambientale delle terre e rocce da scavo (articolo 8)

La caratterizzazione ambientale è svolta per accertare la sussistenza dei requisiti di qualità ambientale delle terre e rocce da scavo ed è inserita nella progettazione dell'opera.

La caratterizzazione ambientale è svolta dal proponente, a sue spese, in fase progettuale e, comunque, prima dell'inizio dello scavo, nel rispetto di quanto riportato agli allegati 2 e 4.

(...)

La caratterizzazione ambientale in corso d'opera è eseguita a cura dell'esecutore, nel rispetto di quanto riportato nell'allegato 9, Parte A.

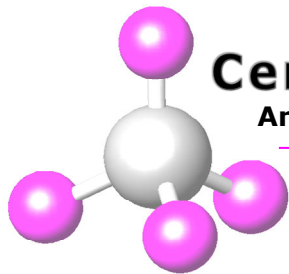
Allegato 2

Procedure di campionamento in fase di progettazione (articolo 8)

Le procedure di campionamento sono illustrate nel piano di utilizzo.

La caratterizzazione ambientale è eseguita preferibilmente mediante scavi esplorativi (pozzetti o trincee) e, in subordine, con sondaggi a carotaggio.





Centro Analisi Chimiche s.r.l.

Analisi chimiche, microbiologiche e ambientali

Via Avogadro, 23 – 35030 RUBANO (PADOVA) Tel. 049631746 Fax 049 8975477
E-mail: info@centroanalisichimiche.it Internet: www.centroanalisichimiche.it



LAB N° 0668

La densità dei punti di indagine nonché la loro ubicazione sono basate su un modello concettuale preliminare delle aree (campionamento ragionato) o sulla base di considerazioni di tipo statistico (campionamento sistematico su griglia o casuale).

Nel caso in cui si proceda con una disposizione a griglia, il lato di ogni maglia potrà variare da 10 a 100 m a secondo del tipo e delle dimensioni del sito oggetto dello scavo. I punti d'indagine potranno essere localizzati in corrispondenza dei nodi della griglia (ubicazione sistematica) oppure all'interno di ogni maglia in posizione opportuna (ubicazione sistematica causale).

Il numero di punti d'indagine non può essere inferiore a tre e, in base alle dimensioni dell'area d'intervento, è aumentato secondo i criteri minimi riportati nella tabella seguente.

Dimensione dell'area	Punti di prelievo
Inferiore a 2.500 metri quadri	3
Tra 2.500 e 10.000 metri quadri	3+1 ogni 2.500 metri quadri
Oltre i 10.000 metri quadri	7+1 ogni 5.000 metri quadri

Tabella 2.1

Nel caso di **opere infrastrutturali lineari**, il campionamento è effettuato almeno ogni 500 metri lineari di tracciato ovvero ogni 2.000 metri lineari in caso di studio di fattibilità o di progetto di fattibilità tecnica ed economica, salva diversa previsione del piano di utilizzo, determinata da particolari situazioni locali, quali, la tipologia di attività antropiche svolte nel sito; in ogni caso è effettuato un campionamento ad ogni variazione significativa di litologia.

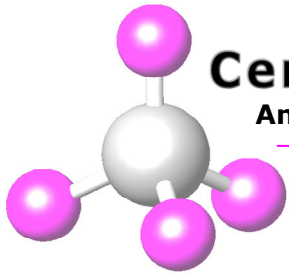
Nel caso di **scavi in galleria**, la caratterizzazione è effettuata prevedendo almeno un sondaggio e, comunque, un sondaggio indicativamente ogni 1000 metri lineari di tracciato ovvero ogni 5.000 metri lineari in caso di studio di fattibilità o di progetto di fattibilità tecnica ed economica, con prelievo, alla quota di scavo, di tre incrementi per sondaggio, a formare il campione rappresentativo; in ogni caso è effettuato un campionamento ad ogni variazione significativa di litologia.

La **profondità d'indagine** è determinata in base alle profondità previste degli scavi. I campioni da sottoporre ad analisi chimico-fisiche sono almeno:

- **campione 1: da 0 a 1 m dal piano campagna;**
- **campione 2: nella zona di fondo scavo;**
- **campione 3: nella zona intermedia tra i due.**

Per **scavi superficiali**, di profondità inferiore a 2 metri, i campioni da sottoporre ad analisi chimico-fisiche sono almeno due: uno per ciascun metro di profondità.

Nel caso in cui gli scavi interessino la **porzione satura del terreno**, per ciascun sondaggio, oltre ai campioni sopra elencati, è acquisito un campione delle acque sotterranee e, compatibilmente con la situazione locale, con campionamento dinamico. In presenza di sostanze volatili si procede con altre tecniche adeguate a conservare la significatività del prelievo.



Centro Analisi Chimiche s.r.l.

Analisi chimiche, microbiologiche e ambientali

Via Avogadro, 23 - 35030 RUBANO (PADOVA) Tel. 049631746 Fax 049 8975477
E-mail: info@centroanalisichimiche.it Internet: www.centroanalisichimiche.it



LAB N° 0668

Qualora si preveda, in funzione della profondità da raggiungere, una considerevole diversificazione delle terre e rocce da scavo da campionare e si renda necessario tenere separati i vari strati al fine del loro riutilizzo, può essere adottata la metodologia di campionamento casuale stratificato, in grado di garantire una rappresentatività della variazione della qualità del suolo sia in senso orizzontale che verticale.

In genere i campioni volti all'individuazione dei requisiti ambientali delle terre e rocce da scavo sono prelevati come campioni compositi per ogni scavo esplorativo o sondaggio in relazione alla tipologia ed agli orizzonti individuati.

Nel caso di scavo esplorativo, al fine di considerare una rappresentatività media, si prospettano le seguenti casistiche:

- campione composito di fondo scavo;
- campione composito su singola parete o campioni compositi su più pareti in relazione agli orizzonti individuabili e/o variazioni laterali.

Nel caso di sondaggi a carotaggio il campione è composto da più spezzoni di carota rappresentativi dell'orizzonte individuato al fine di considerare una rappresentatività media.

I campioni volti all'individuazione di eventuali contaminazioni ambientali (come nel caso di evidenze organolettiche) sono prelevati con il criterio puntuale.

Qualora si riscontri la presenza di materiale di riporto, non essendo nota l'origine dei materiali inerti che lo costituiscono, la caratterizzazione ambientale, prevede:

- l'ubicazione dei campionamenti in modo tale da poter caratterizzare ogni porzione di suolo interessata dai materiali di riporto, data la possibile eterogeneità verticale ed orizzontale degli stessi;
- la valutazione della percentuale in peso degli elementi di origine antropica.

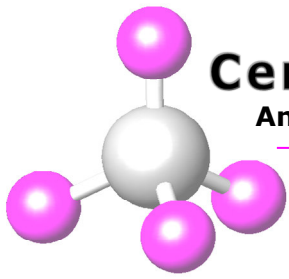
Allegato 4

Procedure di caratterizzazione chimico-fisiche e accertamento delle qualità ambientali (articolo 4)

Le **procedure di caratterizzazione ambientale** delle terre e rocce da scavo di cui all'articolo 2, comma 1, lettera c) sono riportate di seguito.

I campioni da portare in laboratorio o da destinare ad analisi in campo sono privi della frazione maggiore di 2 cm (da scartare in campo) e le determinazioni analitiche in laboratorio sono condotte sull'aliquota di granulometria inferiore a 2 mm. La concentrazione del campione è determinata riferendosi alla totalità dei materiali secchi, comprensiva anche dello scheletro campionato (frazione compresa tra 2 cm e 2 mm).

Qualora si abbia evidenza di una contaminazione antropica anche del sopravaglio le determinazioni analitiche sono condotte sull'intero campione, compresa la frazione granulometrica superiore ai 2 cm, e la concentrazione è riferita allo stesso. In caso di terre e rocce provenienti da scavi di sbancamento in roccia massiva, ai fini della verifica del rispetto dei requisiti ambientali di cui all'articolo 4 del presente regolamento, la caratterizzazione ambientale è eseguita previa porfirizzazione dell'intero campione.



Centro Analisi Chimiche s.r.l.

Analisi chimiche, microbiologiche e ambientali

Via Avogadro, 23 - 35030 RUBANO (PADOVA) Tel. 049631746 Fax 049 8975477
E-mail: info@centroanalisichimiche.it Internet: www.centroanalisichimiche.it



LAB N° 0668

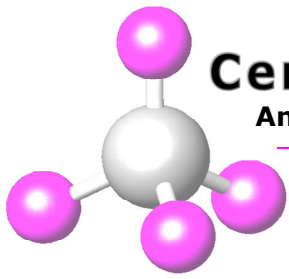


Il set di parametri analitici da ricercare è definito in base alle possibili sostanze ricollegabili alle attività antropiche svolte sul sito o nelle sue vicinanze, ai parametri caratteristici di eventuali pregresse contaminazioni, di potenziali anomalie del fondo naturale, di inquinamento diffuso, nonché di possibili apporti antropici legati all'esecuzione dell'opera. Il set analitico minimale da considerare è quello riportato in Tabella 4.1, fermo restando che la lista delle sostanze da ricercare deve essere modificata ed estesa in considerazione delle attività antropiche pregresse.

Fatta salva la ricerca dei parametri caratteristici di eventuali pregresse contaminazioni, di potenziali anomalie del fondo naturale, di inquinamento diffuso, nonché di possibili apporti antropici legati all'esecuzione dell'opera, nel caso in cui in sede progettuale sia prevista una produzione di materiale di scavo compresa tra i 6.000 ed i 150.000 metri cubi, non è richiesto che, nella totalità dei siti in esame, le analisi chimiche dei campioni delle terre e rocce da scavo siano condotte sulla lista completa delle sostanze di Tabella 4.1. Il proponente nel piano di utilizzo di cui all'allegato 5, potrà selezionare, tra le sostanze della Tabella 4.1, le «**sostanze indicatrici**»: queste consentono di definire in maniera esaustiva le caratteristiche delle terre e rocce da scavo al fine di escludere che tale materiale sia un rifiuto ai sensi del presente regolamento e rappresenti un potenziale rischio per la salute pubblica e l'ambiente.

Tabella 4.1 - Set analitico minimale

Arsenico	Mercurio
Cadmio	Idrocarburi C>12
Cobalto	Cromo totale
Nichel	Cromo VI
Piombo	Amianto
Rame	BTEX*
Zinco	IPA*



Centro Analisi Chimiche s.r.l.

Analisi chimiche, microbiologiche e ambientali

Via Avogadro, 23 – 35030 RUBANO (PADOVA) Tel. 049631746 Fax 049 8975477
E-mail: info@centroanalisichimiche.it Internet: www.centroanalisichimiche.it



LAB N° 0668

(*) Da eseguire nel caso in cui l'area da scavo si collochi a 20 m di distanza da infrastrutture viarie di grande comunicazione e ad insediamenti che possono aver influenzato le caratteristiche del sito mediante ricaduta delle emissioni in atmosfera.

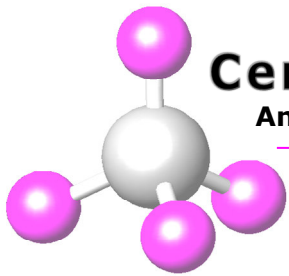
I risultati delle analisi sui campioni sono confrontati con le Concentrazioni Soglia di Contaminazione di cui alle colonne A e B, Tabella 1, Allegato 5, al Titolo V, della Parte IV, del decreto legislativo 3 aprile 2006, n. 152, con riferimento alla specifica destinazione d'uso urbanistica.

Le analisi chimico-fisiche sono condotte adottando metodologie ufficialmente riconosciute per tutto il territorio nazionale, tali da garantire l'ottenimento di valori 10 volte inferiori rispetto ai valori di concentrazione limite. Nell'impossibilità di raggiungere tali limiti di quantificazione sono utilizzate le migliori metodologie analitiche ufficialmente riconosciute per tutto il territorio nazionale che presentino un limite di quantificazione il più prossimo ai valori di cui sopra.



Il rispetto dei requisiti di qualità ambientale di cui all'articolo 184-bis, comma 1, lettera d), del decreto legislativo 3 aprile 2006, n. 152, per l'utilizzo delle terre e rocce da scavo come sottoprodotti, è garantito quando il contenuto di sostanze inquinanti all'interno delle terre e rocce da scavo, comprendenti anche gli additivi utilizzati per lo scavo, sia inferiore alle Concentrazioni Soglia di Contaminazione (CSC), di cui alle colonne A e B, Tabella 1, Allegato 5, al Titolo V, della Parte IV, del decreto legislativo 3 aprile 2006, n. 152, con riferimento alla specifica destinazione d'uso urbanistica, o ai valori di fondo naturali.

Qualora per consentire le operazioni di scavo sia previsto l'utilizzo di additivi che contengono sostanze inquinanti non comprese nella citata tabella, il soggetto proponente fornisce all'Istituto Superiore di Sanità (ISS) e all'Istituto Superiore per la Protezione e la Ricerca Ambientale (ISPRA) la documentazione tecnica necessaria a valutare il rispetto dei requisiti di qualità ambientale di cui all'articolo 4. Per verificare che siano garantiti i requisiti di protezione della salute dell'uomo e dell'ambiente, ISS e ISPRA prendono in considerazione il contenuto negli additivi delle sostanze classificate pericolose ai sensi del regolamento (CE)



Centro Analisi Chimiche s.r.l.

Analisi chimiche, microbiologiche e ambientali

Via Avogadro, 23 - 35030 RUBANO (PADOVA) Tel. 049631746 Fax 049 8975477
E-mail: info@centroanalisichimiche.it Internet: www.centroanalisichimiche.it



LAB N° 0668

n. 1272/2008, relativo alla classificazione, etichettatura ed imballaggio delle sostanze e delle miscele (CLP), al fine di appurare che tale contenuto sia inferiore al «valore soglia» di cui all'articolo 11 del citato regolamento per i siti ad uso verde pubblico, privato e residenziale e al «limite di concentrazione» di cui all'articolo 10 del medesimo regolamento per i siti ad uso commerciale e industriale.

L'ISS si esprime entro 60 giorni dal ricevimento della documentazione, previo parere dell'ISPRA. Il parere dell'Istituto Superiore di Sanità è allegato al piano di utilizzo.

Le terre e rocce da scavo così come definite ai sensi del presente decreto sono utilizzabili per reinterri, riempimenti, rimodellazioni, miglioramenti fondiari o viari oppure per altre forme di ripristini e miglioramenti ambientali, per rilevati, per sottofondi e, nel corso di processi di produzione industriale, in sostituzione dei materiali di cava:

- se la concentrazione di inquinanti rientra nei limiti di cui alla colonna A, in qualsiasi sito a prescindere dalla sua destinazione;
- se la concentrazione di inquinanti è compresa fra i limiti di cui alle colonne A e B, in siti a destinazione produttiva (commerciale e industriale).

In contesti geologici ed idrogeologici particolari (ad esempio, falda affiorante, substrati rocciosi fessurati, inghiottitoi naturali) sono applicati accorgimenti tecnici che assicurino l'assenza di potenziali rischi di compromissione del raggiungimento degli obiettivi di qualità stabiliti dalla vigente normativa dell'Unione europea per le acque sotterranee e superficiali.

Il riutilizzo in impianti industriali quale ciclo produttivo di destinazione delle terre e rocce da scavo in cui la concentrazione di inquinanti è compresa tra i limiti di cui alle colonne A e B, Tabella 1, Allegato 5, al Titolo V, della Parte IV, del decreto legislativo 3 aprile 2006, n. 152, è possibile solo nel caso in cui il processo industriale di destinazione preveda la produzione di prodotti o manufatti merceologicamente ben distinti dalle terre e rocce da scavo e che comporti la sostanziale modifica delle loro caratteristiche chimico-fisiche iniziali.

Si raccomanda la lettura integrale e l'esame dettagliato di tutto il nuovo regolamento.

Secondo la normativa le verifiche analitiche devono essere effettuate da un Laboratorio Chimico accreditato secondo la norma UNI CEI EN ISO/IEC 17025.

Il Centro Analisi Chimiche S.r.l. (www.centroanalisichimiche.it) operante dal 1989 è dal 2005 accreditato Accredia con n°0668.

